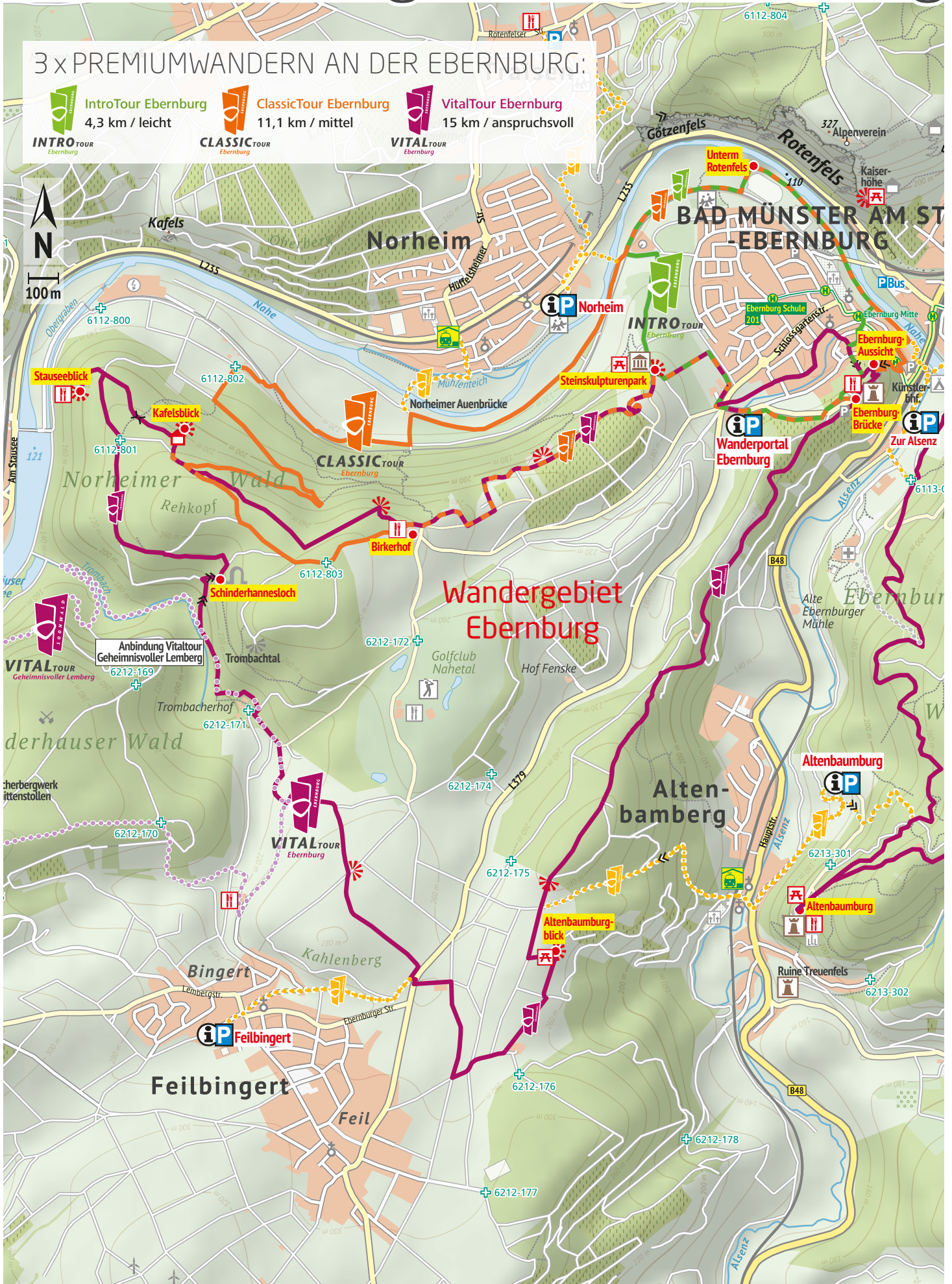


## 3 x PREMIUMWANDERN AN DER EBERNBURG:

**INTRO TOUR**  
Ebernburg  
IntroTour Ebernburg  
4,3 km / leicht

**CLASSIC TOUR**  
Ebernburg  
ClassicTour Ebernburg  
11,1 km / mittel

**VITAL TOUR**  
Ebernburg  
VitalTour Ebernburg  
15 km / anspruchsvoll



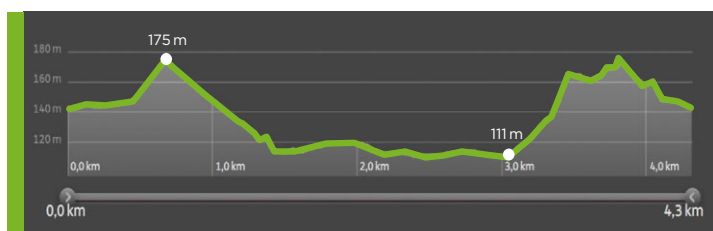


## IntroTour Ebernburg

**Länge: 4,3 km, geschätzte Dauer: ca. 90 Minuten, Schwierigkeitsgrad: leicht, Aufstieg 96 Höhenmeter, Abstieg 96 Höhenmeter > Wanderspazierweg rund um Ebernburg – entlang des romantischen Naheufers**

Eine Kurzwanderung, die an der Ebernburg vorbei durch das historische Burgdorf zu den romantischen Nahewiesen mit Blick auf den Rotenfels und über den Steinskulpturenpark führt.

Am Ortsausgang Richtung Feilbingert liegt der Parkplatz, der den Startpunkt, das **Wanderportal**, bildet. Durch Wiesen und Weinberge geht es Richtung Burg zur **Ebernburg-Aussicht**. Hier genießt man einen herrlichen Blick über das Dorf vor dem imposanten Rotenfels. Man durchquert danach die engen Gassen des Burgdorfs und erreicht die Nahewiesen. **Unter dem Rotenfels stehend** wirkt das Felsmassiv besonders beeindruckend. Jetzt geht es leicht bergauf und man erreicht den **Steinskulpturenpark**, der international bekannten Bildhauerfamilie Kubach-Wilmsen, ein faszinierendes Landart-Konzept. Von hier aus führt der Weg über Wiesenwege zurück zum **Wanderportal**.



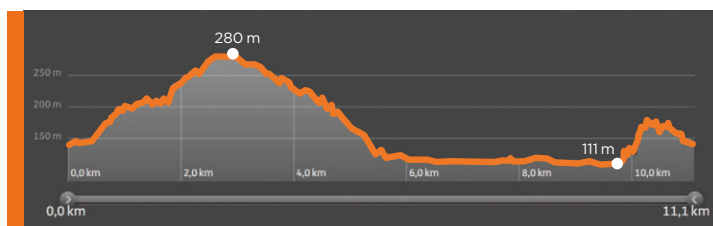
## ClassicTour Ebernburg

**Länge: 11,1 km, Dauer ca. 3:30 Std., Schwierigkeitsgrad: mittel, Aufstieg 207 Höhenmeter, Abstieg 207 Höhenmeter > Halbtagestour um Ebernburg, entlang der romantischen Nahe, durch Wald und Weinberge mit schönen Fernblicken**

Zum Steinskulpturenpark, durch Weinberge und Wald, zu den Flussauen der Nahe am Rotenfels und hinauf zur Burg führt dieser abwechslungsreiche Weg. Unsere Tour startet am **Wanderportal** Richtung Land-Gästehaus Rapp. Auf Wiesenwegen gelangen wir zum **Steinskulpturenpark** der Fondation Kubach-Wilmsen mit dem von Tadao Ando gestalteten Museum. Von hier aus genießen wir einen herrliche Fernblick auf den Rotenfels und in das Nahetal.

Weiter geht es aufwärts entlang der Weinberge zur Gaststätte **Birkerhof**. Ab hier führt uns unser Weg durch ein Waldgebiet, welches sich am **Kafelsblick** für eine imposante Aussicht öffnet. Von dort gehen wir ein kurzes Stück zurück und wandern dann durch den Norheimer sanft bergab ins Nahetal.

Durch die Auenlandschaft gehend haben wir die Rotenfelssteilwand im Blick. **Unter dem Rotenfels** sind wir ihr dann ganz nahe an dem Magma-massiv. Wir laufen weiter auf dem Uferweg bis zum Kuna-Park. Dann folgt der Aufstieg über Treppen und Serpentinaen vorbei am Sickingen-Hutten-Denkmal zur Ebernburg. Im Burghof der berühmten Burg, die 400 Jahre lang dem Rittergeschlecht von Sickingen gehörte, haben wir einen schönen Ausblick zum Rheingrafenstein auf der anderen Naheseite. Ab **Ebernburg-Brücke** gelangen wir durch Weinberge zurück zum **Wanderportal**.



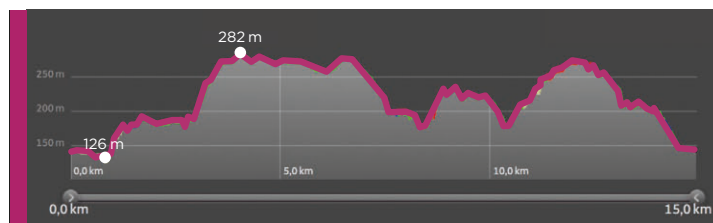
## VitalTour Ebernburg

**Länge: 15 km, geschätzte Dauer: 5 Stunden, Schwierigkeitsgrad mittel, Aufstieg 311 Höhenmeter, Abstieg 311 Höhenmeter > Von der Ebernburg bis zum Stauseeblick durch uralten Wald und Wiesenlandschaft, die weite Blicke eröffnet**

Ausgangs- und Endpunkt der Tour ist das Wanderportal an der Kreuzung Burgstraße - L 379 in Ebernburg an der Ortsausfahrt nach Feilbingert. Vom

**Wanderportal** aus führt der Weg zunächst durch das Burgdorf mit seinen engen Gassen und heimeligen Weinlokaleen hinauf zur namensgebenden Ebernburg. Von hier aus haben wir einen beeindruckenden Blick, der vom Rotenfels über die Porta Nava Richtung Bad Kreuznach bis ins Alsenztal reicht.

Ab **Ebernburg-Brücke** wandern wir entlang eines Bergrückens oberhalb von Weinbergen, später durch Waldgebiet, bis wir eine offene Hochfläche und schließlich den **Altenbaumburgblick** erreichen. Wir wandern weiter durch Felder mit Fernblicken u.a. auf Rotenfels und Donnersberg. Sanft bergab entlang an einer romantischen Streuobstwiese gelangen wir auf einen schattigen Talweg. Wir folgen dem Weg, umrunden den Trombacherhof und erreichen das uralte Trombachtal. Hier folgen wir dem Weg bergauf zum **Schinderhannesloch**. Nach kurzem steilen Anstieg erwartet uns jetzt eine längere Strecke auf Waldwegen. Schließlich erreichen wir ein Wegekreuz, von wo aus ein Stichweg zum herrlichen **Stauseeblick** führt. Jetzt führt der Weg entlang an alten Grenzsteinen durch den Wald und quert ein Tal. Hier ist die Heimat unserer Wildtiere. Wir nehmen Rücksicht auf ihre Bedürfnisse, indem wir beispielsweise nicht laut rufen und unsere Hunde an die Leine nehmen. Kurz öffnet sich an einem Punkt der Blick auf den Kafels bevor es weiter auf Waldpfaden und über einen schönen Nahetalblick zum **Birkerhof** geht. Von dort aus geht es sanft bergab an Weinbergen entlang bis zum **Steinskulpturenpark**. Hier können wir die grandiose Sicht mit steinernem Bücherturm und Rotenfels genießen, bevor wir über Wiesenwege zurück zum **Wanderportal** gelangen.



## Tipps zur Einkehr

### Am Start-Ziel-Punkt Ebernburg (für alle Touren):

Burgschänke Ebernburg, Tel. +49 6708 617657, [www.burgschaenke-ebenburg.de](http://www.burgschaenke-ebenburg.de) und zahlreiche Gastronomiebetriebe in Ebernburg: [www.bad-muenster-am-stein.de](http://www.bad-muenster-am-stein.de)

### Auf dem Weg der Vitaltour und der ClassicTour:

Bauernstube Birkerhof, 49 6708617657

### Von der VitalTour und der ClassicTour gut erreichbar:

Restaurant Drei Buchen, Tel. +49 6708-660766, [www.3-buchen.de](http://www.3-buchen.de);

Hotel-Restaurant Lembergblick, +4967082641 o. 661062, [www.lembergblick.de](http://www.lembergblick.de)

